Campos de preenchimento

1	ID			
	-			
2	Identificação da espécie			
	Acer pseudoplatanus (Acer)			
3	Dimensões			
3.1	Diâmetro altura do peito - DAP			
	-			
3.2	Perímetro altura do peito - PAP			
	-			
3.3	Diâmetro da copa - DCP			
	-			
3.4	Altura da base da copa - HBCP			
	-			
3.5	Altura total - H			
	-			
4	Idade aproximada			
	jovem	**adulta**	madura	senescente
5	Localização			
	Parque Termal			
6	Visual Tree Assessment - VTA			
6.1	GERAL			
6.1.1	Aspeto geral			
	sem problemas visíveis	**com problemas visíveis**		
6.1.2	Com problemas visíveis			
	doença	fissuras/quebras	morta	**podridão**
6.1.3	Estrutura			
	equilibrada	**desequilibrada**		
6.1.4	Espaço de plantação			
	caldeira	talude	espaço verde	**canteiro**
6.2	PODAS			
6.2.1	Poda			
	sem necessidade	**com necessidade**		
6.2.2	Necessidade de poda			
	levantamento de copa	manutenção	**estruturais**	de coabitação
6.3	SANIDADE			
6.3.1	densidade foliar			
	alta	média	baixa	nenhuma
6.3.2	aspeto do tronco			
	sem danos visíveis	**com danos visíveis**		
6.3.3	Doenças e pragas			
	não aparentes	**aparentes**		
6.3.4	Compartimentação das feridas			
	boa	razoável	**má**	
6.3.5	Ramos epicórmicos			
	grande quantidade	quantidade moderada	**pouca quantidades**	
6.4	Avaliação dos defeitos			
	Árvore desequilibrada, com presença de podridões e cogumelos; Sugere-se o abate da mesma e plantação de novo exemplar no local, no seguimento do referido no artigo 23º, alinea 2c) da Lei nº 59/2021 "Apresentem comprovadamente baixa vitalidade e fraca condição fitossanitária e haja vantagens em apostar na sua substituição por árvores saudáveis(...)"			

6.5	Razões para a sua classificação
	-

7 Registo Fotográfico

8 Avaliação da gravidade dos danos internos

necessária	não necessária

Campos de preenchimento

1	ID			
	-			
2	Identificação da espécie			
	Acer pseudoplatanus (Acer)			
3	Dimensões			
3.1	Diâmetro altura do peito - DAP			
	-			
3.2	Perímetro altura do peito - PAP			
	-			
3.3	Diâmetro da copa - DCP			
	-			
3.4	Altura da base da copa - HBCP			
	-			
3.5	Altura total - H			
	-			
4	Idade aproximada			
	jovem	adulta	madura	senescente
5	Localização			
	Parque Termal			
6	Visual Tree Assessment - VTA			
6.1	GERAL			
6.1.1	Aspeto geral			
	sem problemas visíveis	com problemas visíveis		
6.1.2	Com problemas visíveis			
	doença	fissuras/quebras	morta	podridão
6.1.3	Estrutura			
	equilibrada	desequilibrada		
6.1.4	Espaço de plantação			
	caldeira	talude	espaço verde	canteiro
6.2	PODAS			
6.2.1	Poda			
	sem necessidade	com necessidade		
6.2.2	Necessidade de poda			
	levantamento de copa	manutenção	estruturais	de coabitação
6.3	SANIDADE			
6.3.1	densidade foliar			
	alta	média	baixa	nenhuma
6.3.2	aspeto do tronco			
	sem danos visíveis	com danos visíveis		
6.3.3	Doenças e pragas			
	não aparentes	aparentes		
6.3.4	Compartimentação das feridas			
	boa	razoável	má	
6.3.5	Ramos epicórmicos			
	grande quantidade	quantidade moderada	pouca quantidades	
6.4	Avaliação dos defeitos			

	Árvore com podridões, aparenta ter sofrido podas de coabitação, no entanto o risco de conflito com o cabo elétrico permanece; Solicita-se autorização para abate da mesma, no seguimento do referido no artigo 23º, alinea 2a) da Lei nº 59/2021 "Constituam comprovadamente uma ameaça para pessoas, animais ou bens"
6.5	Razões para a sua classificação
	-
7	Registo Fotográfico

8	Avaliação da gravidade dos danos internos	
	necessária	não necessária

AMARANTE
CÂMARA MUNICIPAL

Campos de preenchimento

1	ID			
	-			
2	Identificação da espécie			
	Acer negundo (Bordo-negundo)			
3	Dimensões			
3.1	Diâmetro altura do peito - DAP			
	-			
3.2	Perímetro altura do peito - PAP			
	-			
3.3	Diâmetro da copa - DCP			
	-			
3.4	Altura da base da copa - HBCP			
	-			
3.5	Altura total - H			
	-			
4	Idade aproximada			
	jovem	adulta	**madura**	senescente
5	Localização			
	Parque Termal			
6	Visual Tree Assessment - VTA			
6.1	GERAL			
6.1.1	Aspeto geral			
	sem problemas visíveis	**com problemas visíveis**		
6.1.2	Com problemas visíveis			
	doença	**fissuras/quebras**	morta	**podridão**
6.1.3	Estrutura			
	equilibrada	**desequilibrada**		
6.1.4	Espaço de plantação			
	caldeira	talude	espaço verde	**canteiro**
6.2	PODAS			
6.2.1	Poda			
	sem necessidade	**com necessidade**		
6.2.2	Necessidade de poda			
	levantamento de copa	**manutenção**	estruturais	de coabitação
6.3	SANIDADE			
6.3.1	densidade foliar			
	alta	**média**	baixa	nenhuma
6.3.2	aspeto do tronco			
	sem danos visíveis	**com danos visíveis**		
6.3.3	Doenças e pragas			
	não aparentes	**aparentes**		
6.3.4	Compartimentação das feridas			
	boa	razoável	**má**	
6.3.5	Ramos epicórmicos			
	grande quantidade	quantidade moderada	**pouca quantidades**	
6.4	Avaliação dos defeitos			
	Árvore muito inclinada, com fendas e podridões, em risco de cair sobre o edifício, solicita-se autorização para abate da mesma, no seguimento do referido no artigo 23º, alinea 2a) da Lei nº 59/2021 "Constituam comprovadamente uma ameaça para pessoas, animais ou bens"			

6.5	Razões para a sua classificação
	-

7 Registo Fotográfico





8 Avaliação da gravidade dos danos internos

necessária	não necessária

AMARANTE
CÂMARA MUNICIPAL

EcoAmbiente

Paulo Loureiro
Associado 836 APAP